

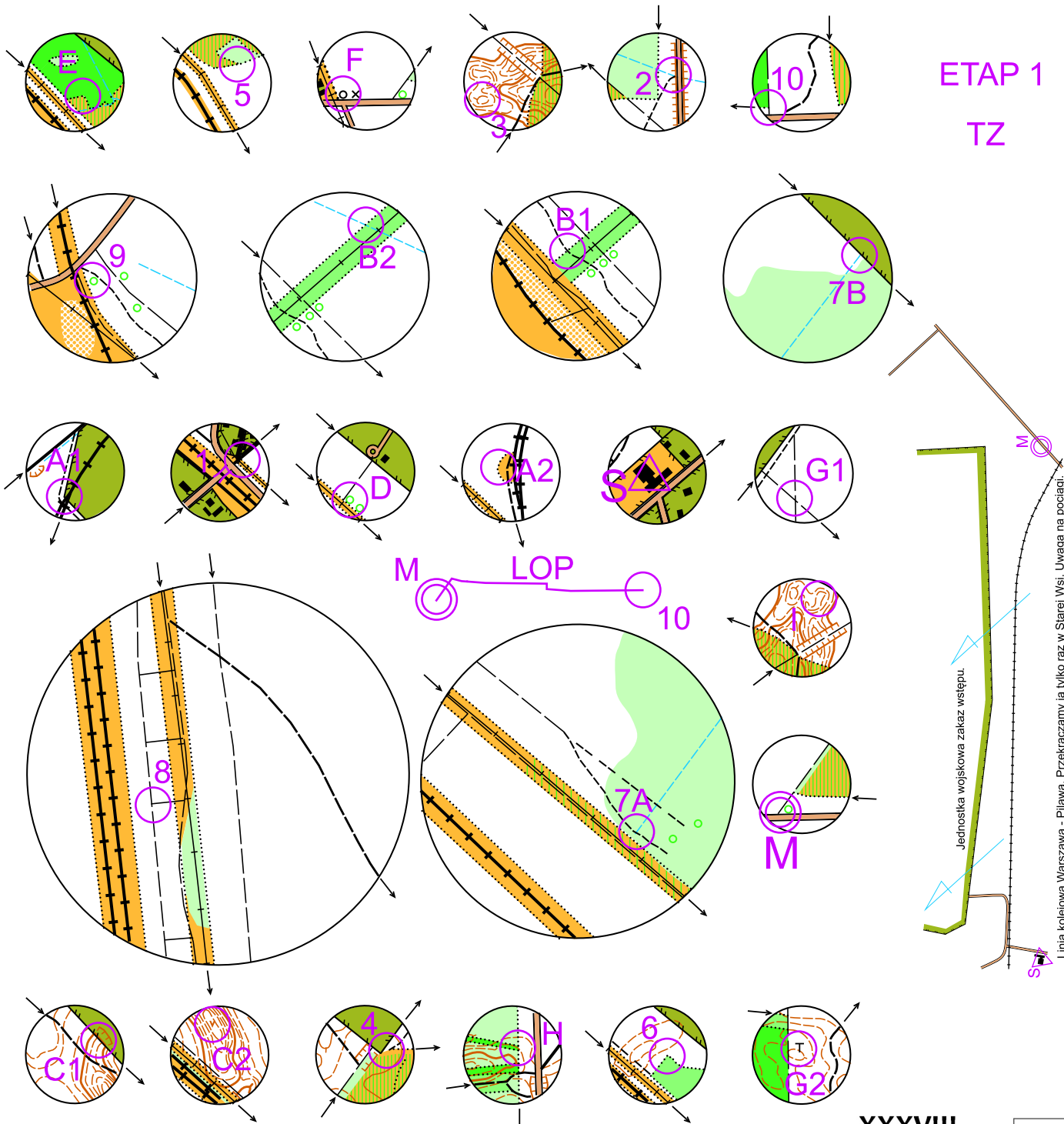
Skala mapy zmienna nieznaną.

Liczba PK 19 + 2 LOP

Długość trasy w zależności od wariantu 4,7 – 5,4 km

Limit czasu 120min + 40 min

Jak po sznurku





Należy potwierdzić 19PK + 2PK z LOP. Kolejność potwierdzania PK obowiązkowa - wynikająca z kolejności wchodzenia na poszczególne wycinki.

Punkty literowe występują na przemian z punktami liczbowymi, przykładowa sekwencja pokonywania trasy: S, 1, A1, 9, C2, ... 10, LOP, M.

Zaznaczono strzałkami miejscami wejścia i wyjścia z poszczególnych wycinków.

Wychodząc np. z wycinka nr 3 granicą kultur wejdziemy na wycinek literowy np. C granicą kultur. Punkty oznaczone kodami dwuznakowymi np. C1 i C2 należą do punktów wariantowych i dozwolone jest potwierdzenie tylko jednego PK z takiej pary. Maksymalna odległość między wycinkami wynosi 450 m. PK 10 jest początkiem LOP ale do niej nie należy. Wycinki mogą być poobraccane.

XXXVIII
OGÓLNOPOLSKI RAJD
NA ORIENTACJĘ
PODKUREK 2015



Stara Wieś, 23-25 października 2015

