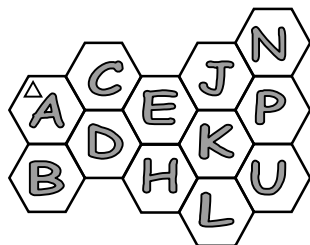


# XLII Rajd na Orientację ORIENT 2019

Trasa **TU** Etap **II**

Józefów k/Otwocka, 10 lutego 2019



Długość trasy 3100 m.  
Skala mapy: 1: ?  
Limit czasu: 100+30 min



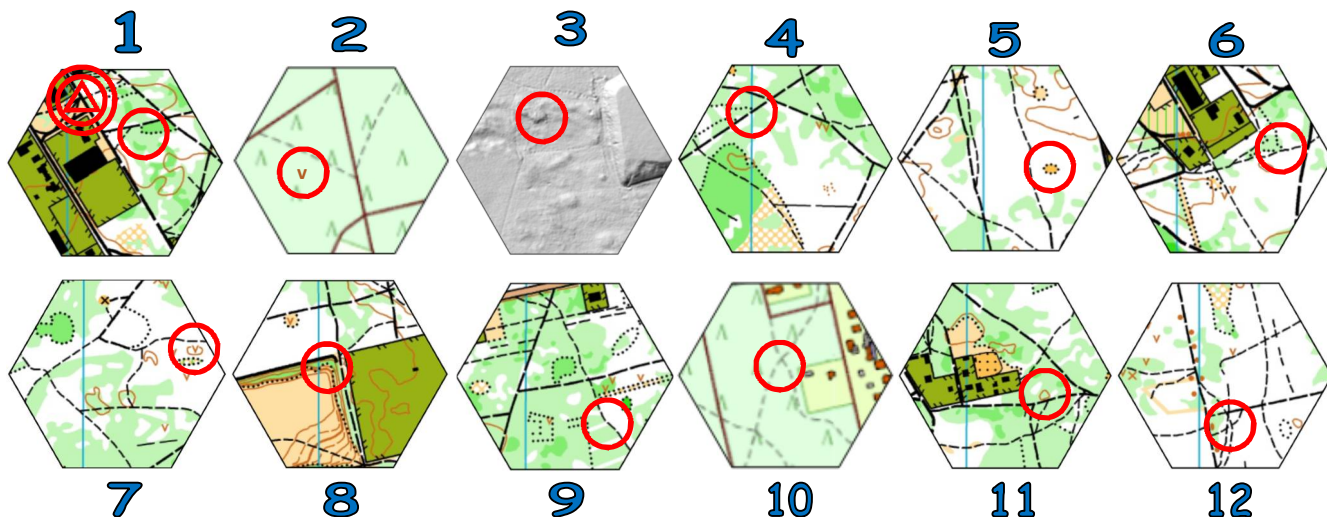
## Trylinka

opr. Wojciech Drozda PlIno nr leg. 473

Mapa została podzielona na fragmenty o kształcie trylinki(\*). Fragmenty nie są obrócone, ani zlustrowane.

W potwierdzeniu podaj numer PK, oznaczenie trylinki ze schematu, oraz kod z lampionu. Kolejność potwierdzeń dowolna. Należy potwierdzić **12 PK**.

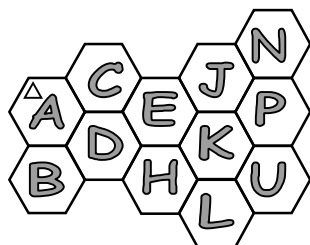
(\*Trylinka – sześciokątne płyty betonowe, używane zazwyczaj do budowy nawierzchni parkingów, składowisk, tymczasowych dróg.



# XLII Rajd na Orientację ORIENT 2019

Trasa **TU** Etap **II**

Józefów k/Otwocka, 10 lutego 2019



Długość trasy 3100 m.  
Skala mapy: 1: ?  
Limit czasu: 100+30 min



## Trylinka

opr. Wojciech Drozda PlIno nr leg. 473

Mapa została podzielona na fragmenty o kształcie trylinki(\*). Fragmenty nie są obrócone, ani zlustrowane.

W potwierdzeniu podaj numer PK, oznaczenie trylinki ze schematu, oraz kod z lampionu. Kolejność potwierdzeń dowolna. Należy potwierdzić **12 PK**.

(\*Trylinka – sześciokątne płyty betonowe, używane zazwyczaj do budowy nawierzchni parkingów, składowisk, tymczasowych dróg.

