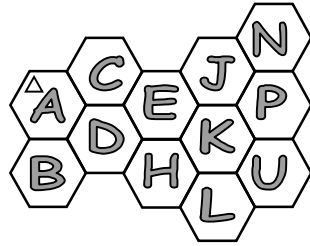


XLII Rajd na Orientację ORIENT 2019

Trasa **TZ** Etap **I**

Józefów k/Otwocka, 10 lutego 2019



Długość trasy 3100 m.
Skala mapy: 1: ?
Limit czasu: 90+30 min



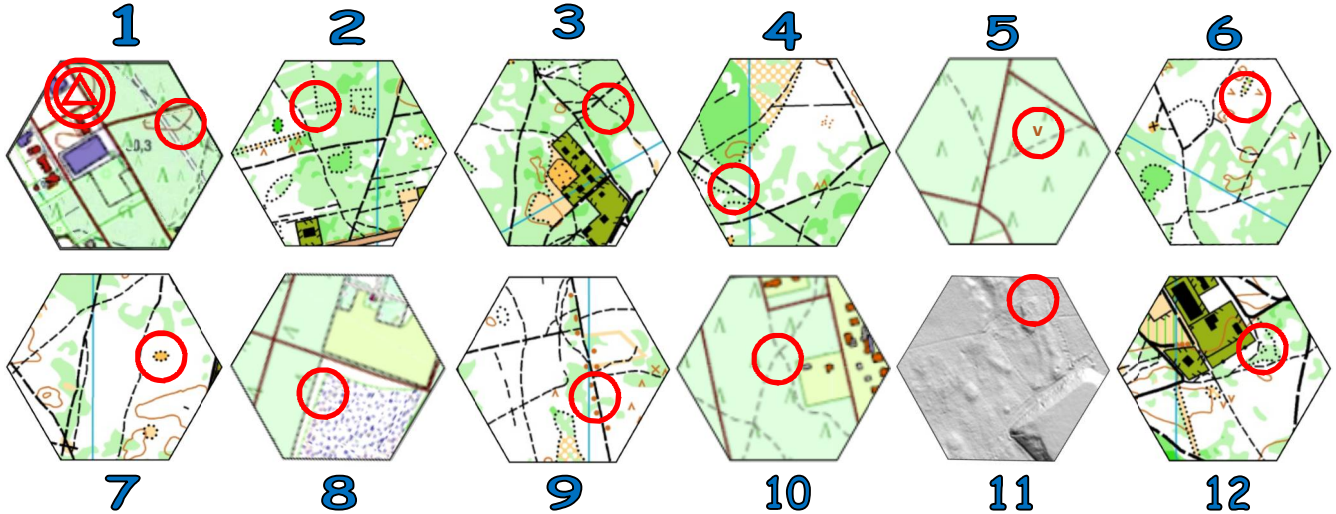
Trylinka

opr. Wojciech Drozda PlnO nr leg. 473

Mapa została podzielona na fragmenty o kształcie trylinki(*). Mogą one być obrócone, 3 są zlustrowane.

W potwierdzeniu podaj numer PK, oznaczenie trylinki ze schematu, oraz kod z lampionu. Kolejność potwierdzeń dowolna. Należy potwierdzić **12 PK**.

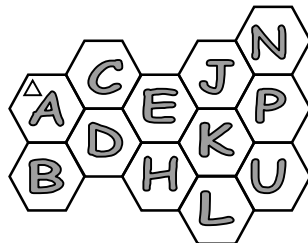
(*)Trylinka – sześciokątne płyty betonowe, używane zazwyczaj do budowy nawierzchni parkingów, składowisk, tymczasowych dróg.



XLII Rajd na Orientację ORIENT 2019

Trasa **TZ** Etap **I**

Józefów k/Otwocka, 10 lutego 2019



Długość trasy 3100 m.
Skala mapy: 1: ?
Limit czasu: 90+30 min



Trylinka

opr. Wojciech Drozda PlnO nr leg. 473

Mapa została podzielona na fragmenty o kształcie trylinki(*). Mogą one być obrócone, 3 są zlustrowane.

W potwierdzeniu podaj numer PK, oznaczenie trylinki ze schematu, oraz kod z lampionu. Kolejność potwierdzeń dowolna. Należy potwierdzić **12 PK**.

(*)Trylinka – sześciokątne płyty betonowe, używane zazwyczaj do budowy nawierzchni parkingów, składowisk, tymczasowych dróg.

