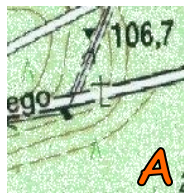
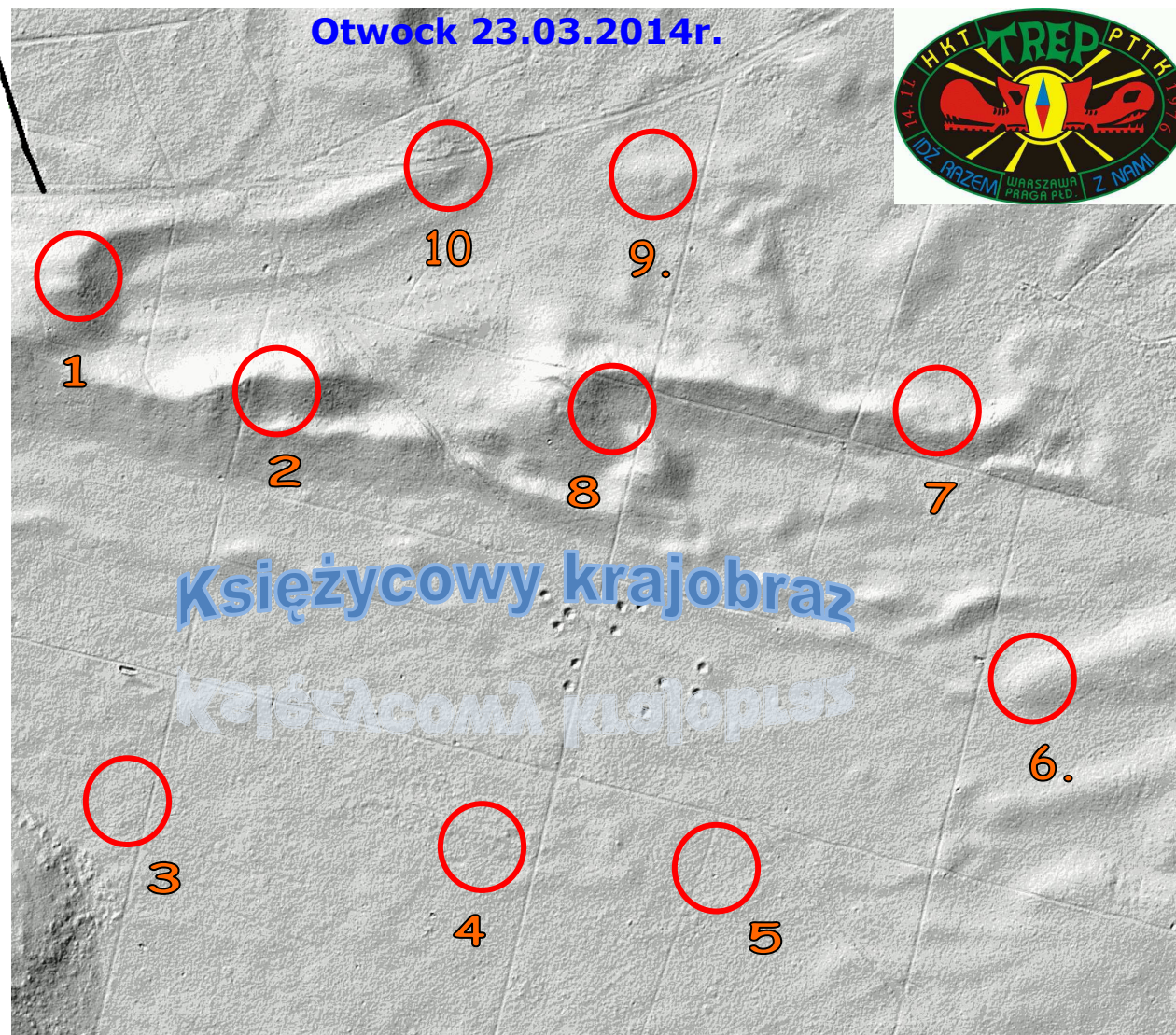
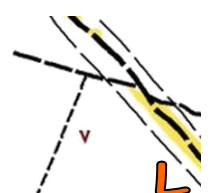



XXXVII Rajd na Orientację "ZAW-OR 2014"

trasa TZ
Etap 1



LOP(2)




Dł. trasy: 4500 m. Limit czasu: 110+30 min. Skala mapy liniowa, fragmentów różna. Mapa podkładowa to skan warstwicowy, kwadratowe fragmenty należy odnaleźć na mapie. W potwierdzeniu należy podać numer PK, oznaczenie fragmentu, oraz kod z lampionu. Kolejność potwierdzeń PK 1-10 OBOWIĄZKOWA! Należy potwierdzić 12PK

Opr.: Wojciech Drozda PiNO nr 473

XXXVII Rajd na Orientację "ZAW-OR 2014"

trasa TZ
Etap II



Dł. trasy: 4100 m.

Otwock 23.03.2014r.

Limit czasu: 90+30 min.


Skala wycinków różna

Wycinki z PK są poobracane, należy znaleźć je pod uśmiechniętymi buźkami

Kolejność potwierdzeń dowolna. Należy potwierdzić 10PK. W potwierdzeniu należy podać opis PK, nr bużki, oraz kod z lampionu.

Zad. 1: Podaj nazwy dwóch najbliższych położonych rezerwatów przyrody (od startu).

Zad. 2: Podaj az. z PK J do PK D.



Opr.: Wojciech Drozda PiNO nr 473