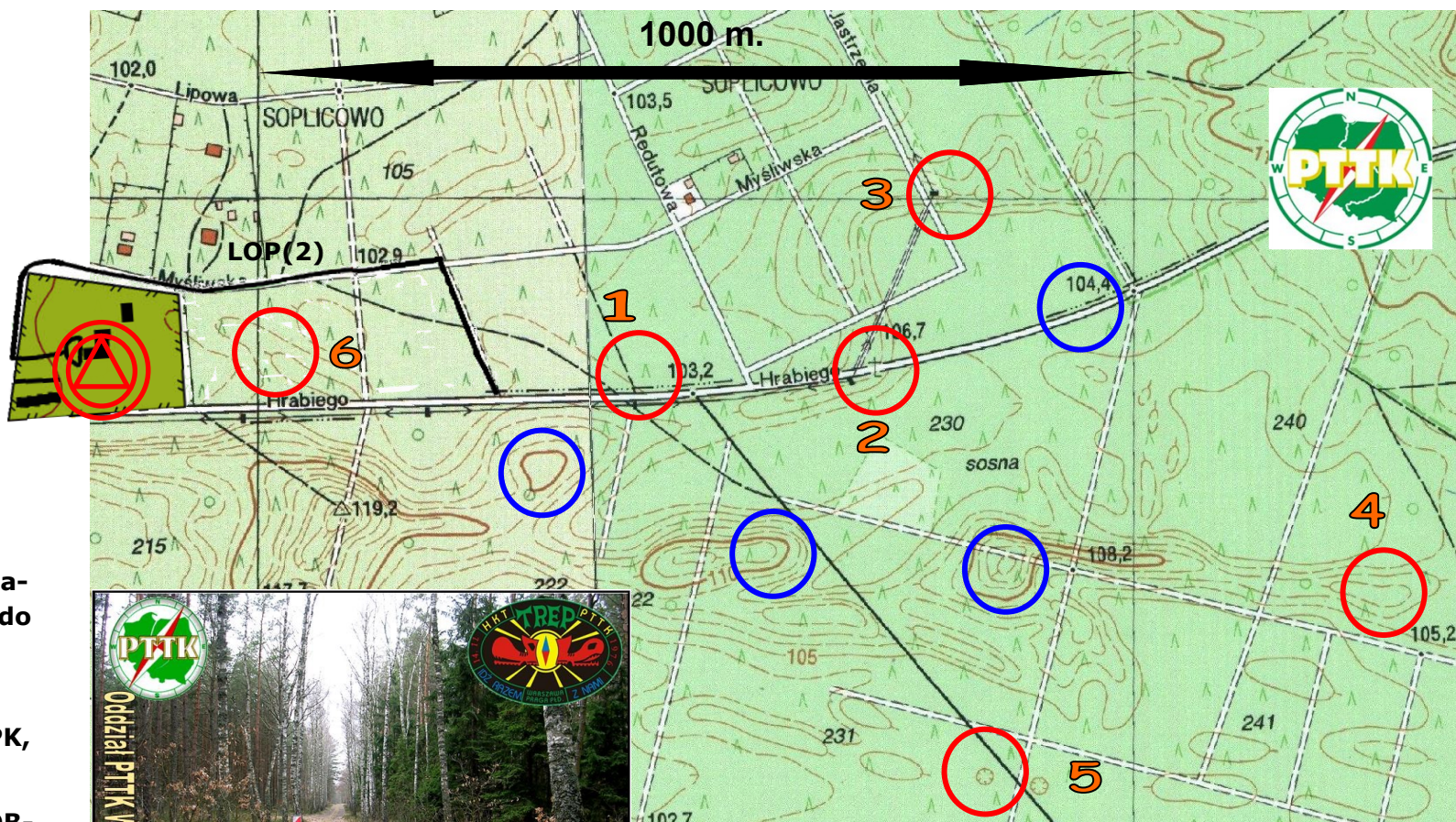
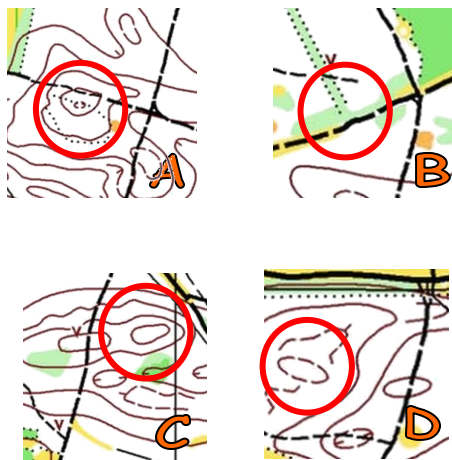


XXXVII Rajd na Orientację "ZAW-OR 2014"

trasa TU Etap 1

Otwock 23.03.2014r.



Dł. trasy: 4000 m.

Limit czasu: 110+40 min.

Skala mapy: ?

Fragmenty A,B,C,D nie leżą w planie mapy, należy dopasować je do niebieskich kółek

Należy potwierdzić 12PK. W potwierdzeniu należy podać opis PK, oraz kod z lampionu.

Kolejność potwierdzeń PK 1-6 OBOWIĄZKOWA !, pozostałe PK należy potwierdzić w dowolnym momencie.

Zad : Podaj az. Z PK A na PK 1

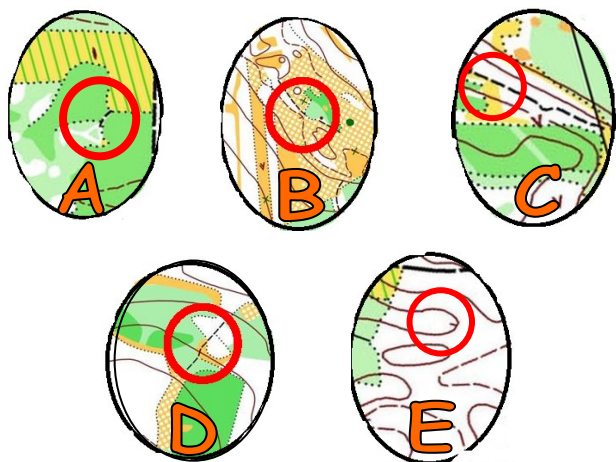


Wiosenne błądzenie

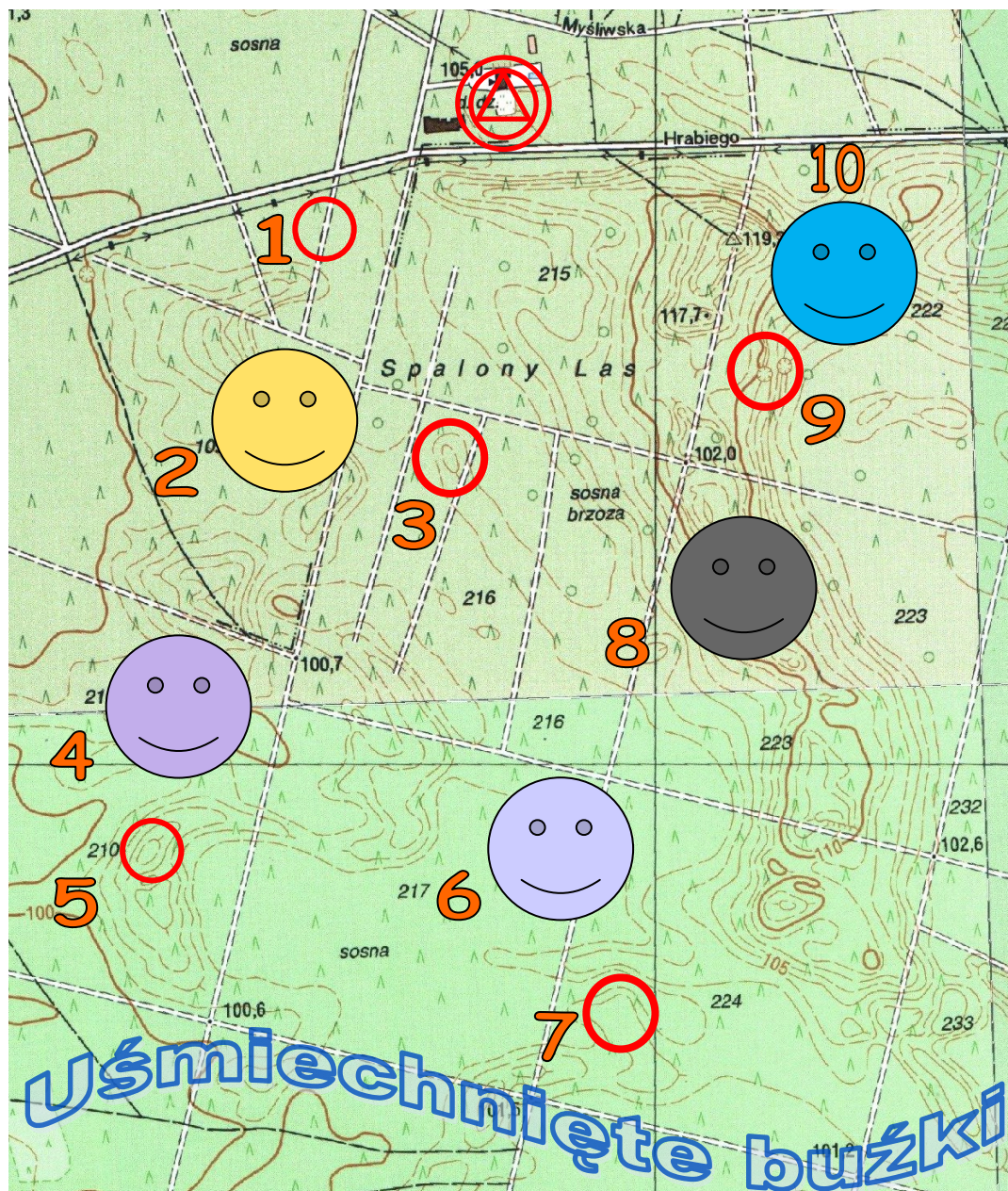
Miłoszenie piosenki



XXXVII Rajd na Orientację "ZAW-OR 2014"



Otwock 23.03.2014r.



trasa TU Etap II

Dł. trasy: 3600 m.

Limit czasu: 90+30 min.

Skala wycinków różna

Wycinki z PK są porabacane, należy znaleźć je pod uśmiechniętymi buźkami

Kolejność potwierdzeń dowolna. Należy potwierdzić 10PK. W potwierdzeniu należy podać opis PK, nr buźki, oraz kod z lampionu.

Zad.: Podaj nazwy dwóch najbliższych położonych rezerwatów przyrody (od startu).

